



Vermessung	Kataster	Bezugssystem
vermessung+		Lage: LS 489, UTM 32 Höhe: DHHN 92



Blattnummer

	<b>INGENIERBÜRO FÜR WASSERWIRTSCHAFT UND TIEFBAU</b>		Datum	Zeichen
	gez. / bearb.	03.09.2018	Bräsel	
	geprüft			
IWT - Arthur Bräsel Leipziger Straße 2 39517 Tangerhütte Tel.: 03935 / 959390		Plan Nr.:	SC-EP-14-01	
		Plangröße:	580 mm x 297 mm	

	<b>Stadt Tangerhütte</b>		Datum	Zeichen
	nach-/gepr.:			
	Projekt-Nr.:			
Bismarckstr. 5 Tel. 03935/931723		39517 Tangerhütte Fax 03935/931714		

Nr.	Art der Änderung	Datum	Zeichen

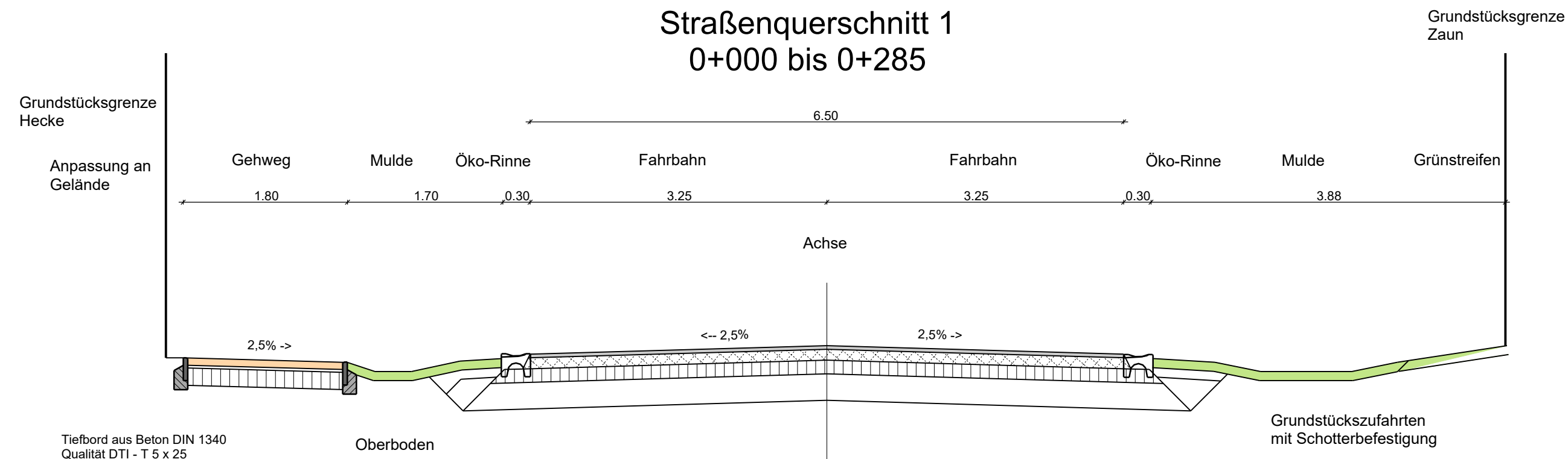
# Entwurfsplanung

Straßenbauverwaltung Einheitsgemeinde Stadt Tangerhütte Bismarckstraße 5 39517 Tangerhütte Bau-km 0+000 bis 0+585 Straße: <b>Schönwalder Chaussee</b> PROJIS-Nr.:	Unterlage / Blatt-Nr.: 14 / 1 Regelquerschnitt 1 Maßstab: 1 : 50
---	--

## Ausbau Schönwalder Chaussee in Tangerhütte

aufgestellt: Tangerhütte, den ..... Einheitsgemeinde Stadt Tangerhütte	überprüft / genehmigt: Tangerhütte, den ..... Einheitsgemeinde Stadt Tangerhütte
im Auftrag .....	im Auftrag .....

### Schönwalder Chaussee Straßenquerschnitt 1 0+000 bis 0+285



Tiefbord aus Beton DIN 1340  
 Qualität DTI - T 5 x 25  
 10 cm Unterbeton X4 C30/37  
 10 cm Rückenstütze X4 C30/37

**Gehweg**  
 RStO 12 Tafel 6, Zeile 1

8 cm Betonsteinpflaster  
 3 cm Feinsplitt 1/3  
 19 cm Frostschuttschicht  
 Brechkornmisch B2 0/32 80 MN/qm  
 ZTV-StB LSBB 17  
 ZTV SoB StB 04/07

30 cm Gesamtaufbau

bei Grundstückzufahrten  
 29 cm Frostschuttschicht B2 0/32 100 MN/qm

**Fahrbahn**  
 Oberbau Belastungsklasse 1,8  
 RStO 12, Tafel 1, Zeile 3

4 cm Asphaltdeckschicht AC 11 D N mit 50/70 nach  
 ZTV Asphalt-StB 07/13  
 12 cm Asphalttragschicht AC 32 T N mit 70/100 nach  
 ZTV-StB LSBB 17  
 ZTV Asphalt-StB 07/13  
 15 cm Schottertragschicht  
 Brechkornmisch B2 0/32 150 MN/qm  
 ZTV-StB LSBB 17  
 ZTV SoB StB 04/07

29 cm Frostschuttschicht  
 Brechkornmisch B2 0/32 120 MN/qm  
 ZTV-StB LSBB 17  
 ZTV SoB StB 04/07

60 cm Gesamtaufbau Planum mind. 45 MN/qm